

## 附錄一、高斯擴散模式使用規範

- 一、模擬之污染物種類為原生性污染物，如懸浮微粒、二氧化硫、二氧化氮，模擬期程一年。
- 二、模擬範圍至少為固定污染源至年平均最大著地濃度點之四倍水平距離為邊長所構成之正方形區域，如圖 1-1(a)。倘有二個以上之固定污染源須進行模擬，其模擬範圍應採所有固定污染源模擬範圍之聯集，如圖 1-1(b)。前項模擬範圍如跨越鄰近防制區或總量管制區，主管機關得視情況要求擴大模擬範圍

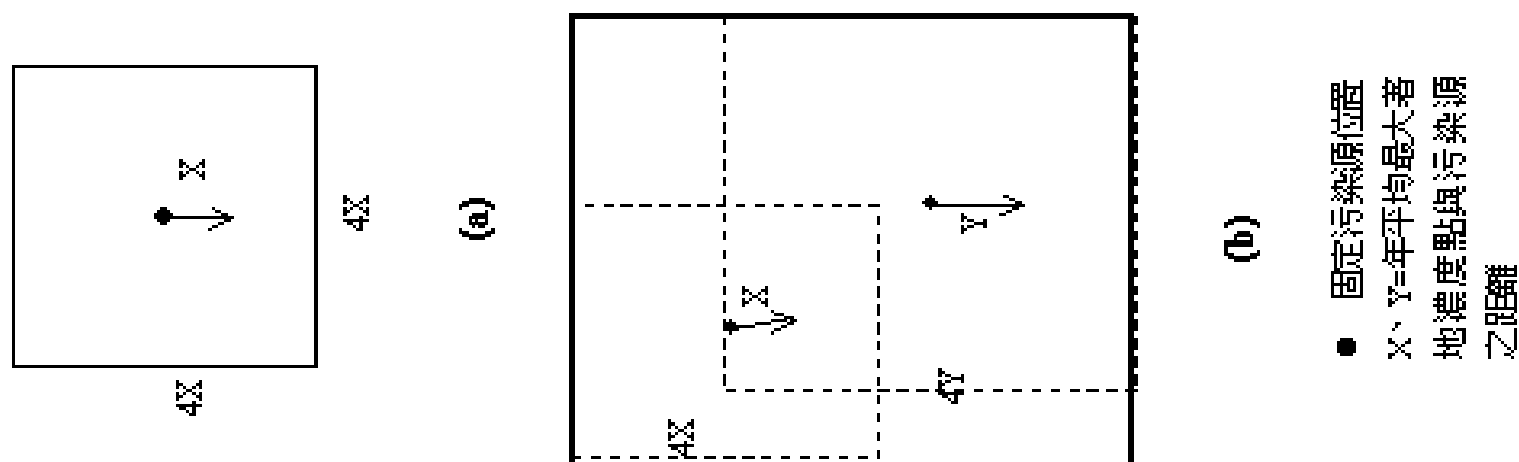


圖 1-1 模擬範圍示意圖

三、模擬地形之網格化應依照內政部發行之台灣地區二萬五千分之一地形圖(如圖 1-2)為之。參數設定及資料引用規定如下：

- (一)都市型或鄉村型：模擬範圍若涵蓋人口數大於十二萬七千人之地形圖網格區域，應採用都市型參數。小於十二萬七千人者採用鄉村型參數。(如圖 1-3)。若模擬範圍涵蓋都市型及鄉村型人口密度之網格區域需選用都

市型參數。

(二)簡單地形或複雜地形：模擬範圍的最大地形高度低於固定污染源之煙囪高度時，採用簡單地形參數；模擬的最大地形高度大於固定污染源之煙囪高度時，採用複雜地形參數。(如圖 1-4)

(三)地面氣象資料：使用中央主管機關公布之資料者，應依圖 1-5 測站涵蓋範圍圖選取。若模擬範圍涵蓋不同氣象測站範圍區域，以廠址所在或涵蓋面積較大地區的對應氣象測站為主。

(四)探空氣象資料：使用中央主管機關公布之資料者，應依圖 1-6 測站涵蓋範圍圖選取。若模擬範圍涵蓋不同氣象測站範圍區域，以廠址所在或涵蓋面積較大地區的對應氣象測站為主。

四、模式模擬範圍之受體點網格大小以五倍於排放源高度設定，最大不得大於五百公尺。

五、當煙囪與鄰近建築物同時符合下列二條件時，需輸入鄰近建築物之資料並啟動煙流下洗之機制。

(一)煙囪至鄰近建築物之距離小於建築物高與建築物投影寬較小值之五倍。

(二)煙囪高度低於建築物高度加上建築物高與建築物投影寬較小值之○．五倍。

六、懸浮微粒之模擬，得視污染源特性考慮粒狀污染物沉降速度；二氧化氮之模擬，得以氮氧化物之模擬結果依臭氧限制(OZONE LIMITED)之方式進行轉換，但需檢附相關說明文件。

(一)臭氧限制(OZONE LIMITED)之公式如下：

$$[\text{NO}_2]_{\text{濃度修正}} = (0.1) * [\text{NO}_2]_{\text{模擬濃度值}} + X + [\text{NO}_2]_{\text{背景濃度值}}$$

$$X = \{(0.9) * [\text{NO}_2]_{\text{模擬濃度值}}, \text{ 或 } (46/48) * [\text{O}_3]_{\text{背景濃度值}}\} \text{二者中最小值}$$

(二)轉換濃度之計算以模擬時程內各小時值濃度分別進行計算，臭氧實測值以模擬範圍內所涵蓋所有環保署空氣品質監測站的小時濃度的平均值代入計算。

表 1-1 高斯擴散模式相關資料引用指引

圖幅名稱	圖幅	地面氣象測站		探空氣象測站		人口數
南崁	9623-IISW	中正機場站	46686	板橋站	46692	173331
大園	9623-IISE	中正機場站	46686	板橋站	46692	118359
觀音	9623-IIISW	中正機場站	46686	板橋站	46692	30621
桃園市	9622-INW	中正機場站	46686	板橋站	46692	467276
中壢	9622-IVNE	中正機場站	46686	板橋站	46692	386705
湖口	9622-IVNW	中正機場站	46686	板橋站	46692	128507
復興	9622-ISW	中正機場站	46686	板橋站	46692	26207
龍潭	9622-IVSE	中正機場站	46686	板橋站	46692	95167
三芝	9623-ISE	淡水站	46690	板橋站	46692	9206
淡水	9623-IINE	淡水站	46690	板橋站	46692	229282
下罟尾	9623-IINW	淡水站	46690	板橋站	46692	1695
富貴角	9723-IVSW	鞍部站	46691	板橋站	46692	12487
臺北市	9723-IIISW	台北站	46692	板橋站	46692	2200684
三重市	9623-IISE	台北站	46692	板橋站	46692	1761140
木柵	9722-IVNW	台北站	46692	板橋站	46692	434013
樹林	9622-INE	台北站	46692	板橋站	46692	481648
福山	9622-ISE	台北站	46692	板橋站	46692	3425
陽明山	9723-IIINW	竹子湖站	46693	板橋站	46692	76764
和平島	9723-IINW	基隆站	46694	板橋站	46692	63818
基隆市	9723-IIINE	基隆站	46694	板橋站	46692	206501
澳底	9723-IISE	基隆站	46694	板橋站	46692	13307
雙溪	9723-IISW	基隆站	46694	板橋站	46692	63293
八堵	9723-IISE	基隆站	46694	板橋站	46692	210802
彭佳嶼	9824-IIINW	彭佳嶼站	46695	板橋站	46692	0
大里	9722-INE	宜蘭站	46708	板橋站	46692	3481
外澳	9722-INW	宜蘭站	46708	板橋站	46692	11174
石碇	9722-IVNE	宜蘭站	46708	板橋站	46692	9067
礁溪	9722-ISW	宜蘭站	46708	板橋站	46692	85198
宜蘭市	9722-IVSE	宜蘭站	46708	板橋站	46692	70140
烏來	9722-IVSW	宜蘭站	46708	板橋站	46692	4120
羅東	9722-IINW	宜蘭站	46708	板橋站	46692	157131
三星	9722-IIINE	宜蘭站	46708	板橋站	46692	86890
天送埤	9722-IIINW	宜蘭站	46708	板橋站	46692	4640



圖幅名稱	圖幅	地面氣象測站		探空氣象測站		人口數
巴陵	9622-IINE	宜蘭站	46708	板橋站	46692	2066
樂水	9722-IIISW	宜蘭站	46708	板橋站	46692	803
土場	9622-IISE	宜蘭站	46708	板橋站	46692	806
新莊子	9522-INE	竹北站	46757	板橋站	46692	34590
新竹市	9522-ISE	竹北站	46757	板橋站	46692	327372
新埔	9622-IVSW	竹北站	46757	板橋站	46692	146544
三光	9622-IINW	竹北站	46757	板橋站	46692	3604
竹南	9522-IINW	竹北站	46757	板橋站	46692	81746
內灣	9622-IIINE	竹北站	46757	板橋站	46692	14374
頭份	9522-IINE	竹北站	46757	板橋站	46692	109151
竹東	9622-IIINW	竹北站	46757	板橋站	46692	85760
新光	9622-IISW	竹北站	46757	板橋站	46692	1379
苗栗市	9522-IISW	竹北站	46757	板橋站	46692	156696
根本	9622-IIISE	竹北站	46757	板橋站	46692	1592
南庄	9522-IISE	竹北站	46757	板橋站	46692	15828
清泉	9622-IIISW	竹北站	46757	板橋站	46692	6255
南山	9621-INW	竹北站	46757	板橋站	46692	1304
興隆山	9621-IVNE	竹北站	46757	板橋站	46692	366
佳仁山	9621-IVNW	竹北站	46757	板橋站	46692	624
白沙屯	9522-IIISE	梧棲站	46777	板橋站	46692	21074
				東港站	46747	
船頭埔	9521-IVNW	梧棲站	46777	板橋站	46692	14321
				東港站	46747	
苑裡	9521-IVNE	梧棲站	46777	板橋站	46692	92216
				東港站	46747	
大湖	9521-INW	梧棲站	46777	板橋站	46692	53816
				東港站	46747	
臺中港港口	9421-ISE	梧棲站	46777	板橋站	46692	0
				東港站	46747	
清水	9521-IVSW	梧棲站	46777	板橋站	46692	186381
				東港站	46747	
后里	9521-IVSE	梧棲站	46777	板橋站	46692	222865
				東港站	46747	
水裡港	9421-IINE	梧棲站	46777	板橋站	46692	58292
				東港站	46747	



圖幅名稱	圖幅	地面氣象測站		探空氣象測站		人口數
沙鹿	9521-IIINW	梧棲站	46777	板橋站	46692	275461
				東港站	46747	
海尾	9421-IISW	梧棲站	46777	板橋站	46692	3473
				東港站	46747	
鹿港	9421-IISE	梧棲站	46777	板橋站	46692	208192
				東港站	46747	
二林	9420-INW	梧棲站	46777	板橋站	46692	53627
				東港站	46747	
曉星山	9721-IVSW	花蓮站	46699	花蓮站	46699	854
南湖大山	9621-ISE	花蓮站	46699	花蓮站	46699	697
環山	9621-ISW	花蓮站	46699	花蓮站	46699	441
新城	9721-IIINE	花蓮站	46699	花蓮站	46699	2330
太魯閣	9721-IIINW	花蓮站	46699	花蓮站	46699	2252
天祥	9621-IINE	花蓮站	46699	花蓮站	46699	765
大禹嶺	9621-IINW	花蓮站	46699	花蓮站	46699	935
順安	9721-IIISE	花蓮站	46699	花蓮站	46699	4604
北埔	9721-IIISW	花蓮站	46699	花蓮站	46699	31876
龍澗	9621-IISE	花蓮站	46699	花蓮站	46699	1985
能高山	9621-IISW	花蓮站	46699	花蓮站	46699	1274
花蓮	9720-IVNW	花蓮站	46699	花蓮站	46699	166423
銅門	9620-INE	花蓮站	46699	花蓮站	46699	2128
望臺山	9620-INW	花蓮站	46699	花蓮站	46699	1398
水璉	9720-IVSW	花蓮站	46699	花蓮站	46699	5020
豐山	9620-ISE	花蓮站	46699	花蓮站	46699	14898
大安山	9620-ISW	花蓮站	46699	花蓮站	46699	1510
磯崎	9720-IIINW	花蓮站	46699	花蓮站	46699	2162
光復	9620-IINE	花蓮站	46699	花蓮站	46699	22765
豐濱	9720-IIISW	花蓮站	46699	花蓮站	46699	578
鶴岡	9620-IISE	花蓮站	46699	花蓮站	46699	7734
蘇澳	9722-IISW	蘇澳站	46706	板橋站	46692	38996
				花蓮站	46699	
古魯	9722-IIISE	蘇澳站	46706	板橋站	46692	2964
				花蓮站	46699	
南澳	9721-INW	蘇澳站	46706	板橋站	46692	3264
				花蓮站	46699	





圖幅名稱	圖幅	地面氣象測站		探空氣象測站		人口數
金洋	9721-IVNE	蘇澳站	46706	板橋站	46692	757
				花蓮站	46699	
芳山	9721-IVNW	蘇澳站	46706	板橋站	46692	241
				花蓮站	46699	
四季	9621-INE	蘇澳站	46706	板橋站	46692	1056
				花蓮站	46699	
漢本	9721-ISW	蘇澳站	46706	板橋站	46692	132
				花蓮站	46699	
和平	9721-IVSE	蘇澳站	46706	板橋站	46692	1181
				花蓮站	46699	
大觀	9620-IINW	玉山站	46755	花蓮站	46699	2839
				東港站	46747	
丹大	9620-IIINE	玉山站	46755	花蓮站	46699	791
				東港站	46747	
東郡大山	9620-IIINW	玉山站	46755	花蓮站	46699	559
				東港站	46747	
富源	9620-IISW	玉山站	46755	花蓮站	46699	9272
				東港站	46747	
豐坪溪	9620-IIISE	玉山站	46755	花蓮站	46699	1529
				東港站	46747	
堅山	9620-IIISW	玉山站	46755	花蓮站	46699	571
				東港站	46747	
三民	9619-INW	玉山站	46755	花蓮站	46699	9455
				東港站	46747	
柏南山	9619-IVNE	玉山站	46755	花蓮站	46699	1249
				東港站	46747	
大水窟山	9619-IVNW	玉山站	46755	花蓮站	46699	1090
				東港站	46747	
三叉山	9619-IVSW	玉山站	46755	花蓮站	46699	825
				東港站	46747	
向陽	9519-IINE	玉山站	46755	花蓮站	46699	272
				東港站	46747	
同富	9520-IISE	玉山站	46755	花蓮站	46699	2894
				東港站	46747	



圖幅名稱	圖幅	地面氣象測站		探空氣象測站		人口數
玉山	9519-INE	玉山站	46755	花蓮站	46699	703
				東港站	46747	
埡口	9519-ISE	玉山站	46755	花蓮站	46699	172
				東港站	46747	
桃源	9519-IINW	玉山站	46755	花蓮站	46699	1506
				東港站	46747	
卑南主山	9519-IISW	玉山站	46755	花蓮站	46699	401
				東港站	46747	
靜浦	9619-INE	成功站	46761	花蓮站	46699	11143
				東港站	46747	
長濱	9619-ISE	成功站	46761	花蓮站	46699	8045
				東港站	46747	
玉里	9619-ISW	成功站	46761	花蓮站	46699	26616
				東港站	46747	
瓦拉鼻	9619-IVSE	成功站	46761	花蓮站	46699	1181
				東港站	46747	
重安	9619-IINE	成功站	46761	花蓮站	46699	1652
				東港站	46747	
竹田	9619-IINW	成功站	46761	花蓮站	46699	12140
				東港站	46747	
富里	9619-IIINE	成功站	46761	花蓮站	46699	11733
				東港站	46747	
利稻	9619-IIINW	成功站	46761	花蓮站	46699	585
				東港站	46747	
芝田	9619-IISE	成功站	46761	花蓮站	46699	351
				東港站	46747	
成功	9619-IISW	成功站	46761	花蓮站	46699	16231
				東港站	46747	
關山	9619-IIISE	成功站	46761	花蓮站	46699	19909
				東港站	46747	
樂樂山	9619-IIISW	成功站	46761	花蓮站	46699	1230
				東港站	46747	
東河	9618-INW	成功站	46761	花蓮站	46699	3426
				東港站	46747	



圖幅名稱	圖幅	地面氣象測站		探空氣象測站		人口數
力行	9621-IIINE	日月潭站	46765	花蓮站	46699	2037
				東港站	46747	
蘆山	9621-IIISE	日月潭站	46765	花蓮站	46699	2814
				東港站	46747	
奧萬大	9620-IVNE	日月潭站	46765	花蓮站	46699	1930
				東港站	46747	
北丹大山	9620-IVSE	日月潭站	46765	花蓮站	46699	1083
				東港站	46747	
青山	9621-IIINW	日月潭站	46765	花蓮站	46699	1400
				東港站	46747	
大坪頂	9521-IISE	日月潭站	46765	花蓮站	46699	14630
				東港站	46747	
霧社	9621-IIISW	日月潭站	46765	花蓮站	46699	2444
				東港站	46747	
南投市	9520-IVNE	日月潭站	46765	花蓮站	46699	200321
				東港站	46747	
中寮	9520-INW	日月潭站	46765	花蓮站	46699	19621
				東港站	46747	
埔里	9520-INE	日月潭站	46765	花蓮站	46699	83475
				東港站	46747	
萬大	9620-IVNW	日月潭站	46765	花蓮站	46699	4710
				東港站	46747	
田中	9520-IVSW	日月潭站	46765	東港站	46747	125563
竹山	9520-IVSE	日月潭站	46765	花蓮站	46699	90194
				東港站	46747	
集集	9520-ISW	日月潭站	46765	花蓮站	46699	40012
				東港站	46747	
日月潭	9520-ISE	日月潭站	46765	花蓮站	46699	8282
				東港站	46747	
卓社	9620-IVSW	日月潭站	46765	花蓮站	46699	1559
				東港站	46747	
巒安堂	9520-IINE	日月潭站	46765	花蓮站	46699	3613
				東港站	46747	



圖幅名稱	圖幅	地面氣象測站		探空氣象測站		人口數
望安	9219-ISE	東吉島站	46730	馬公站	46734	1116
				東港站	46747	
				板橋站	46692	
將軍澳	9319-IVSW	東吉島站	46730	馬公站	46734	2174
				東港站	46747	
				板橋站	46692	
七美嶼	9219-IIINE	東吉島站	46730	馬公站	46734	3313
				東港站	46747	
				板橋站	46692	
目斗嶼	9320-IVSW	澎湖站	46735	馬公站	46734	354
				東港站	46747	
				板橋站	46692	
通梁	9320-IIINW	澎湖站	46735	馬公站	46734	8906
				東港站	46747	
				板橋站	46692	
烏嶼	9320-IIINE	澎湖站	46735	馬公站	46734	1340
				東港站	46747	
				板橋站	46692	
外垵	9220-IISE	澎湖站	46735	馬公站	46734	4159
				東港站	46747	
				板橋站	46692	
馬公	9320-IIISW	澎湖站	46735	馬公站	46734	56797
				東港站	46747	
				板橋站	46692	
湖西	9320-IIISE	澎湖站	46735	馬公站	46734	9692
				東港站	46747	
				板橋站	46692	
永垵	9219-INE	澎湖站	46735	馬公站	46734	398
				東港站	46747	
				板橋站	46692	
虎井嶼	9319-IVNW	澎湖站	46735	馬公站	46734	736
				東港站	46747	
				板橋站	46692	





圖幅名稱	圖幅	地面氣象測站		探空氣象測站		人口數
北門	9419-IVSW	台南站	46741	東港站	46747	5307
七股	9419-IIINW	台南站	46741	東港站	46747	21224
麻豆	9419-IIINE	台南站	46741	東港站	46747	164659
善化	9419-IINW	台南站	46741	東港站	46747	109960
玉井	9419-IINE	台南站	46741	東港站	46747	22599
土城子	9419-IIISW	台南站	46741	東港站	46747	18092
臺南市(北部)	9419-IIISE	台南站	46741	東港站	46747	409381
新化	9419-IISW	台南站	46741	東港站	46747	153325
北寮	9419-IISE	台南站	46741	東港站	46747	27220
甲仙	9519-IIISW	台南站	46741	東港站	46747	15562
荖濃	9519-IIISE	台南站	46741	東港站	46747	8096
臺南市(南部)	9418-IVNE	台南站	46741	東港站	46747	471919
關廟	9418-INW	台南站	46741	東港站	46747	151718
旗山	9418-INE	台南站	46741	東港站	46747	48727
美濃	9518-IVNW	台南站	46741	東港站	46747	49482
六龜	9518-IVNE	台南站	46741	東港站	46747	6861
彌陀	9418-IVSE	台南站	46741	東港站	46747	69690
岡山	9418-ISW	台南站	46741	東港站	46747	193807
蚊港	9420-IVSE	嘉義站	46748	東港站	46747	14656
崙背	9420-ISW	嘉義站	46748	東港站	46747	73336
西螺	9420-ISE	嘉義站	46748	東港站	46747	123335
臺西	9420-IIINE	嘉義站	46748	東港站	46747	68456
褒忠	9420-IINW	嘉義站	46748	東港站	46747	85101
虎尾	9420-IINE	嘉義站	46748	東港站	46747	155134
斗六	9520-IIINW	嘉義站	46748	東港站	46747	128523
統山洲	9420-IIISW	嘉義站	46748	東港站	46747	467
水林	9420-IIISE	嘉義站	46748	東港站	46747	70108
北港	9420-IISW	嘉義站	46748	東港站	46747	120060
大林	9420-IISE	嘉義站	46748	東港站	46747	135542
竹崎	9520-IIISW	嘉義站	46748	東港站	46747	55334
外傘頂洲	9419-IVNW	嘉義站	46748	東港站	46747	139
朴子	9419-IVNE	嘉義站	46748	東港站	46747	87554
蒜頭	9419-INW	嘉義站	46748	東港站	46747	72225
嘉義市	9419-INE	嘉義站	46748	東港站	46747	328097



圖幅名稱	圖幅	地面氣象測站		探空氣象測站		人口數
中埔	9519-IVNW	嘉義站	46748	東港站	46747	42922
義竹	9419-IVSE	嘉義站	46748	東港站	46747	58384
新營	9419-ISW	嘉義站	46748	東港站	46747	140894
白河	9419-ISE	嘉義站	46748	東港站	46747	48105
大埔	9519-IVSW	嘉義站	46748	東港站	46747	6182
密枝	9519-IIINW	嘉義站	46748	東港站	46747	4579
虎山	9521-INE	台中站	46749	板橋站	46692	9082
				東港站	46747	
東勢	9521-ISW	台中站	46749	板橋站	46692	77565
				東港站	46747	
梨山	9621-IVSE	台中站	46749	板橋站	46692	1820
				東港站	46747	
烏石坑	9521-ISE	台中站	46749	板橋站	46692	6237
				東港站	46747	
小雪山	9621-IVSW	台中站	46749	板橋站	46692	1172
				東港站	46747	
臺中市	9521-IIINE	台中站	46749	板橋站	46692	1105358
				東港站	46747	
新社	9521-IINW	台中站	46749	板橋站	46692	60571
				東港站	46747	
谷關	9521-IINE	台中站	46749	板橋站	46692	3856
				東港站	46747	
彰化市	9521-IIISW	台中站	46749	板橋站	46692	358137
				東港站	46747	
霧峰	9521-IIISE	台中站	46749	板橋站	46692	368007
				東港站	46747	
國姓	9521-IISW	台中站	46749	板橋站	46692	21084
				東港站	46747	
溪湖	9420-INE	台中站	46749	板橋站	46692	149397
				東港站	46747	
員林	9520-IVNW	台中站	46749	板橋站	46692	304313
				東港站	46747	
瑞竹	9520-IIINE	阿里山站	46753	東港站	46747	17308
溪頭	9520-IINW	阿里山站	46753	東港站	46747	14484
草嶺	9520-IIISE	阿里山站 <sub>20</sub>	46753	東港站	46747	7280



圖幅名稱	圖幅	地面氣象測站		探空氣象測站		人口數
阿里山	9520-IISW	阿里山站	46753	東港站	46747	4502
達邦	9519-IVNE	阿里山站	46753	東港站	46747	5238
特富野	9519-INW	阿里山站	46753	東港站	46747	1804
新美	9519-IVSE	阿里山站	46753	東港站	46747	2892
梅山	9519-ISW	阿里山站	46753	東港站	46747	1232
民族	9519-IIINE	阿里山站	46753	東港站	46747	4425
尖石山	9519-IISE	台東站	46766	東港站	46747	527
出雲山	9518-INW	台東站	46766	東港站	46747	524
口社	9518-IVSE	台東站	46766	東港站	46747	6545
遙拜山	9518-ISW	台東站	46766	東港站	46747	769
霧頭山	9518-IINW	台東站	46766	東港站	46747	1218
瑞源	9618-IVNE	台東站	46766	東港站	46747	12126
美奈田主山	9518-INE	台東站	46766	東港站	46747	872
紅葉	9618-IVNW	台東站	46766	東港站	46747	7095
臺東	9618-IVSE	台東站	46766	東港站	46747	61498
盆盆山	9518-ISE	台東站	46766	東港站	46747	1704
利嘉	9618-IVSW	台東站	46766	東港站	46747	38215
綠島	9618-IIINE	台東站	46766	東港站	46747	2977
豐榮	9618-IIINE	台東站	46766	東港站	46747	10117
新興	9518-IIINE	台東站	46766	東港站	46747	3867
知本	9618-IIINW	台東站	46766	東港站	46747	21327
高雄市(北部)	9418-IINW	高雄站	46744	東港站	46747	1147333
屏東市	9418-IIINE	高雄站	46744	東港站	46747	292143
麟洛	9518-IIINW	高雄站	46744	東港站	46747	123396
三地門	9518-IIINE	高雄站	46744	東港站	46747	10803
高雄市(南部)	9418-IISW	高雄站	46744	東港站	46747	673602
林園	9418-IISE	高雄站	46744	東港站	46747	186243
潮州	9518-IIISW	高雄站	46744	東港站	46747	136867
港埔	9417-INW	高雄站	46744	東港站	46747	2136
東港	9417-INE	高雄站	46744	東港站	46747	95811
林邊	9517-IVNW	高雄站	46744	東港站	46747	77278
琉球嶼	9417-ISW	高雄站	46744	東港站	46747	11526
里港	9418-ISE	高雄站	46744	東港站	46747	51603
高樹	9518-IVSW	高雄站	46744	東港站	46747	61908
赤崁	9418-IIINE	高雄站 - 22 -	46744	東港站	46747	15017

圖幅名稱	圖幅	地面氣象測站		探空氣象測站		人口數
來義	9518-IIISE	大武站	46754	東港站	46747	7039
比魯	9518-IISW	大武站	46754	東港站	46747	668
太麻里	9518-IISE	大武站	46754	東港站	46747	9680
南和	9517-IVNE	大武站	46754	東港站	46747	6268
新生	9517-INW	大武站	46754	東港站	46747	1585
大烏	9517-INE	大武站	46754	東港站	46747	4951
枋寮	9517-IVSW	大武站	46754	東港站	46747	13403
枋山	9517-IVSE	大武站	46754	東港站	46747	5143
安朔	9517-ISW	大武站	46754	東港站	46747	3874
大武	9517-ISE	大武站	46754	東港站	46747	2171
牡丹	9517-IINW	大武站	46754	東港站	46747	5064
港仔	9517-IINE	大武站	46754	東港站	46747	293
楓港	9517-IIINE	恆春站	46759	東港站	46747	5751
恆春	9517-IIISE	恆春站	46759	東港站	46747	21607
滿州	9517-IISW	恆春站	46759	東港站	46747	14205
出風鼻	9517-IISE	恆春站	46759	東港站	46747	371
大光	9516-IVNE	恆春站	46759	東港站	46747	8505
墾丁	9516-INW	恆春站	46759	東港站	46747	7629
蘭嶼	9717-IIISW	蘭嶼站	46762	東港站	46747	3083

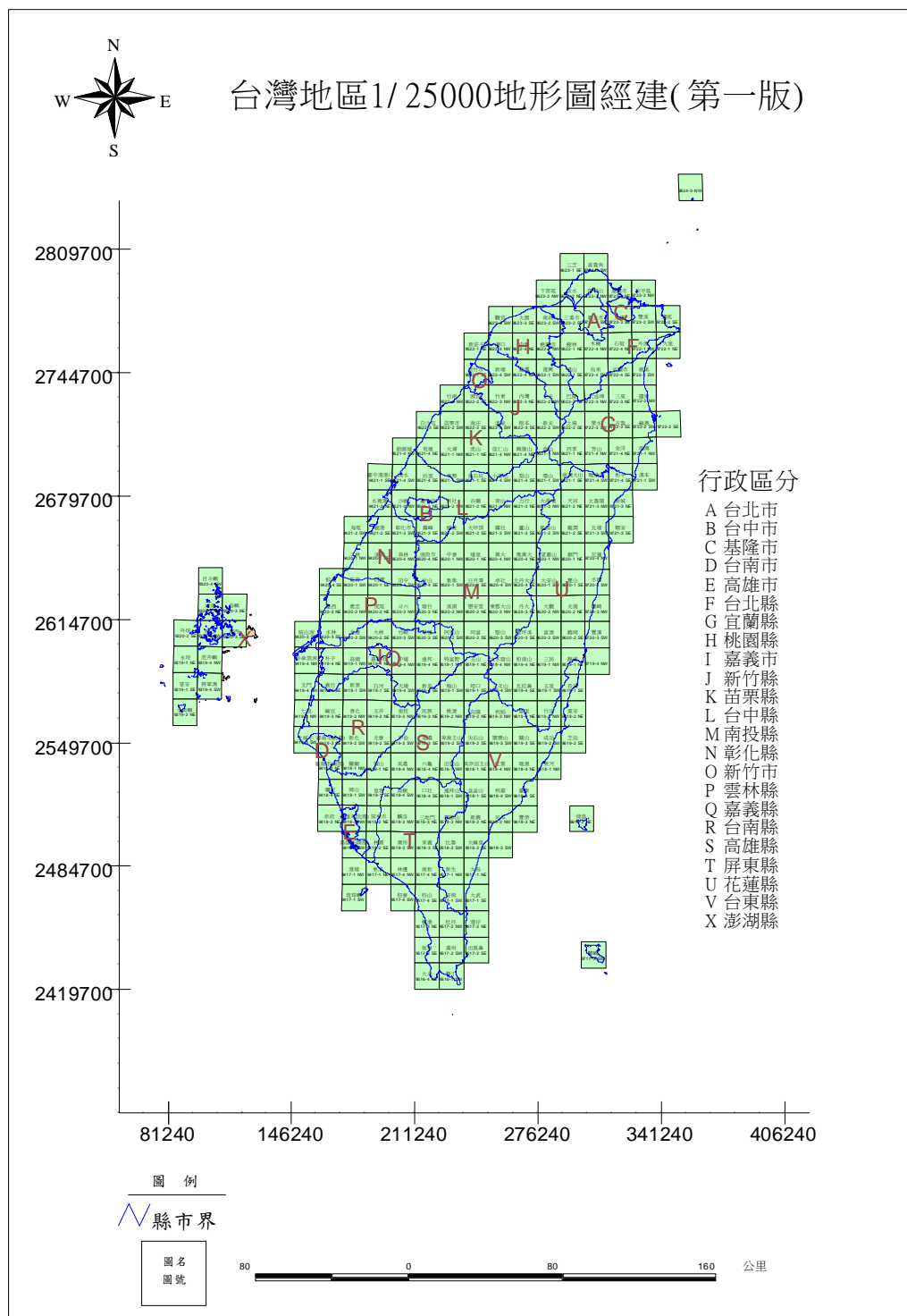


圖 1-2 台灣地區地形圖(經建第一版)



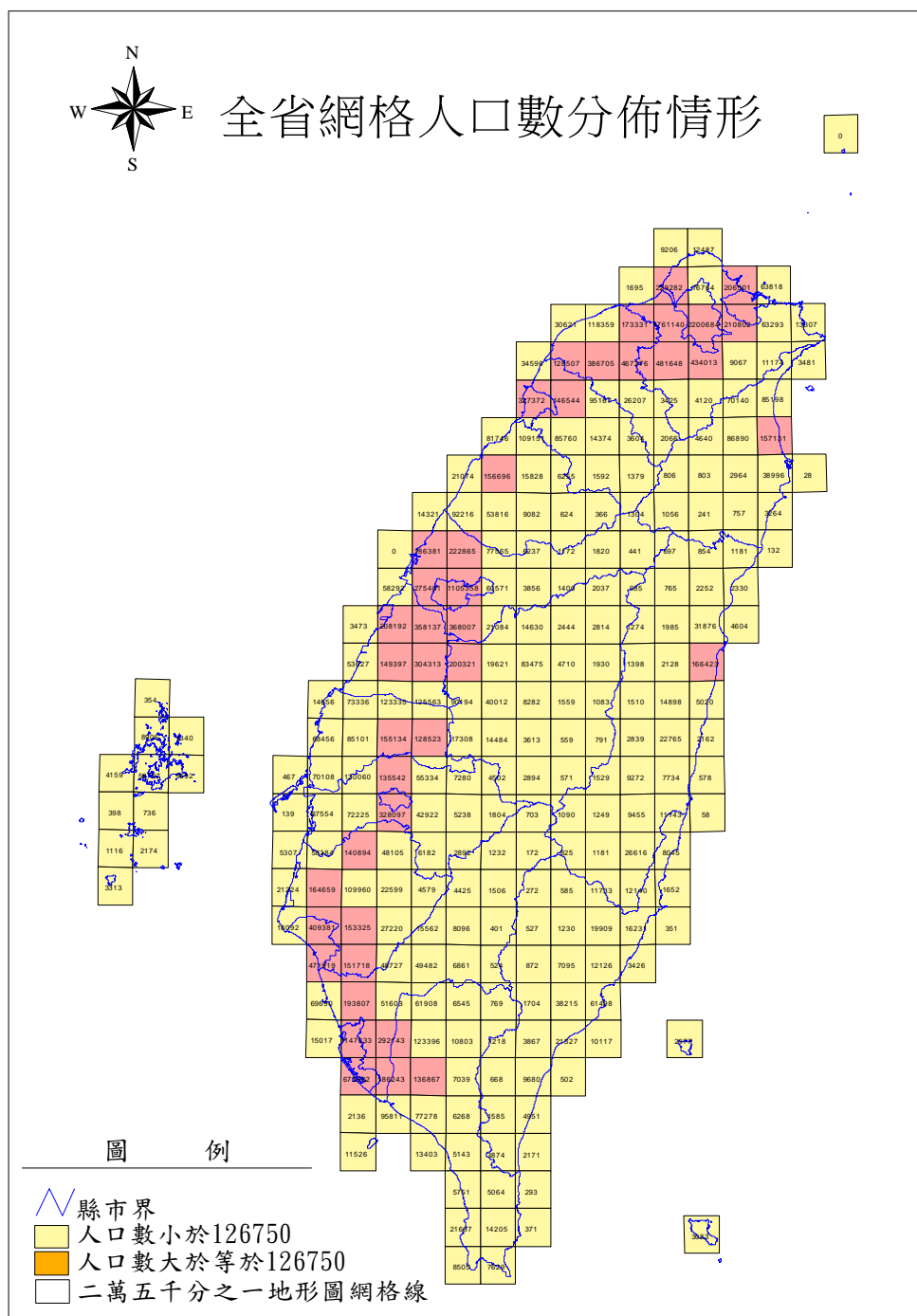


圖 1-3 台灣地區網格人口分布圖

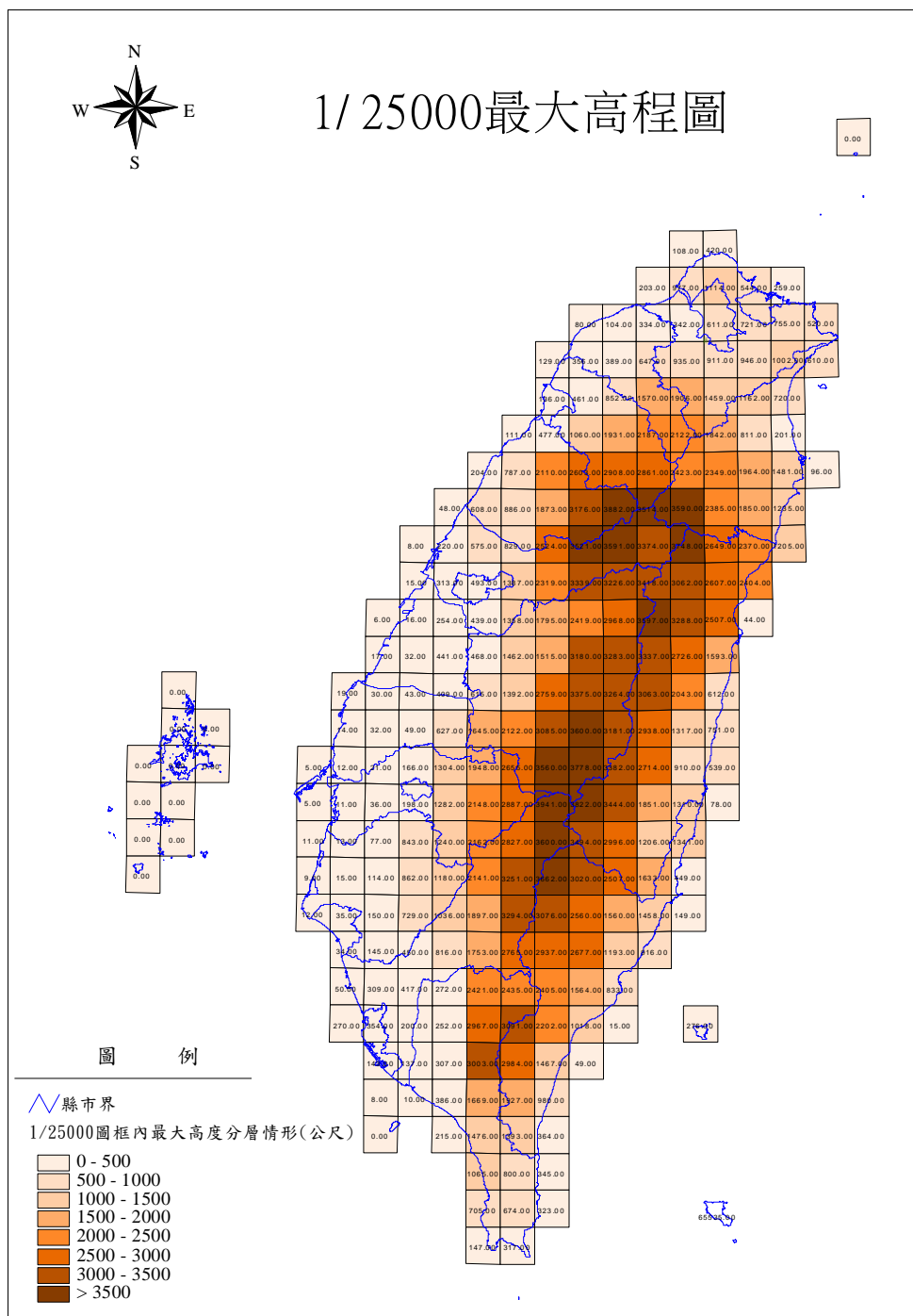


圖 1-4 台灣地區 1/25000 最大高程圖

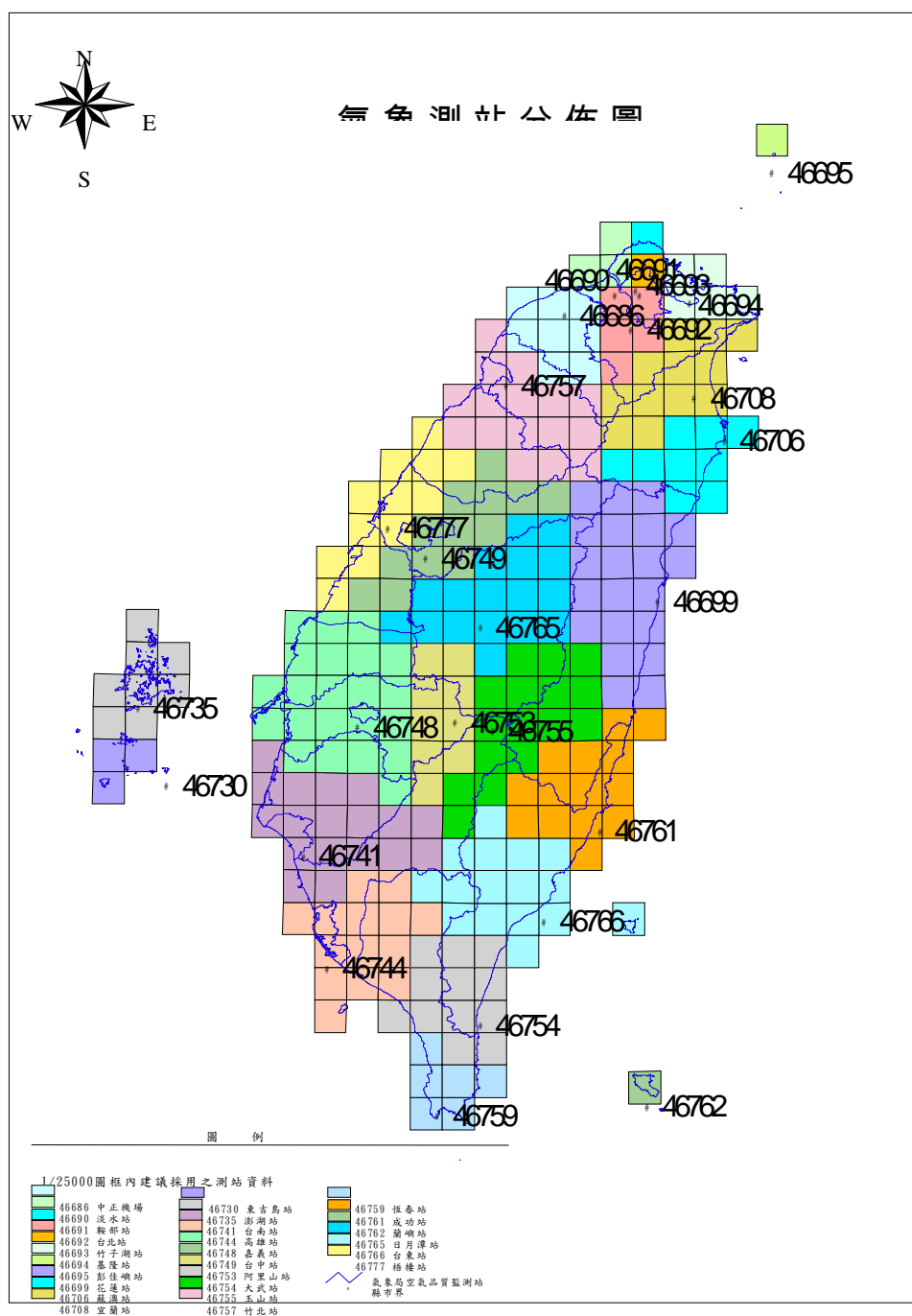


圖 1-5 台灣地區氣象測站分布與涵蓋範圍圖

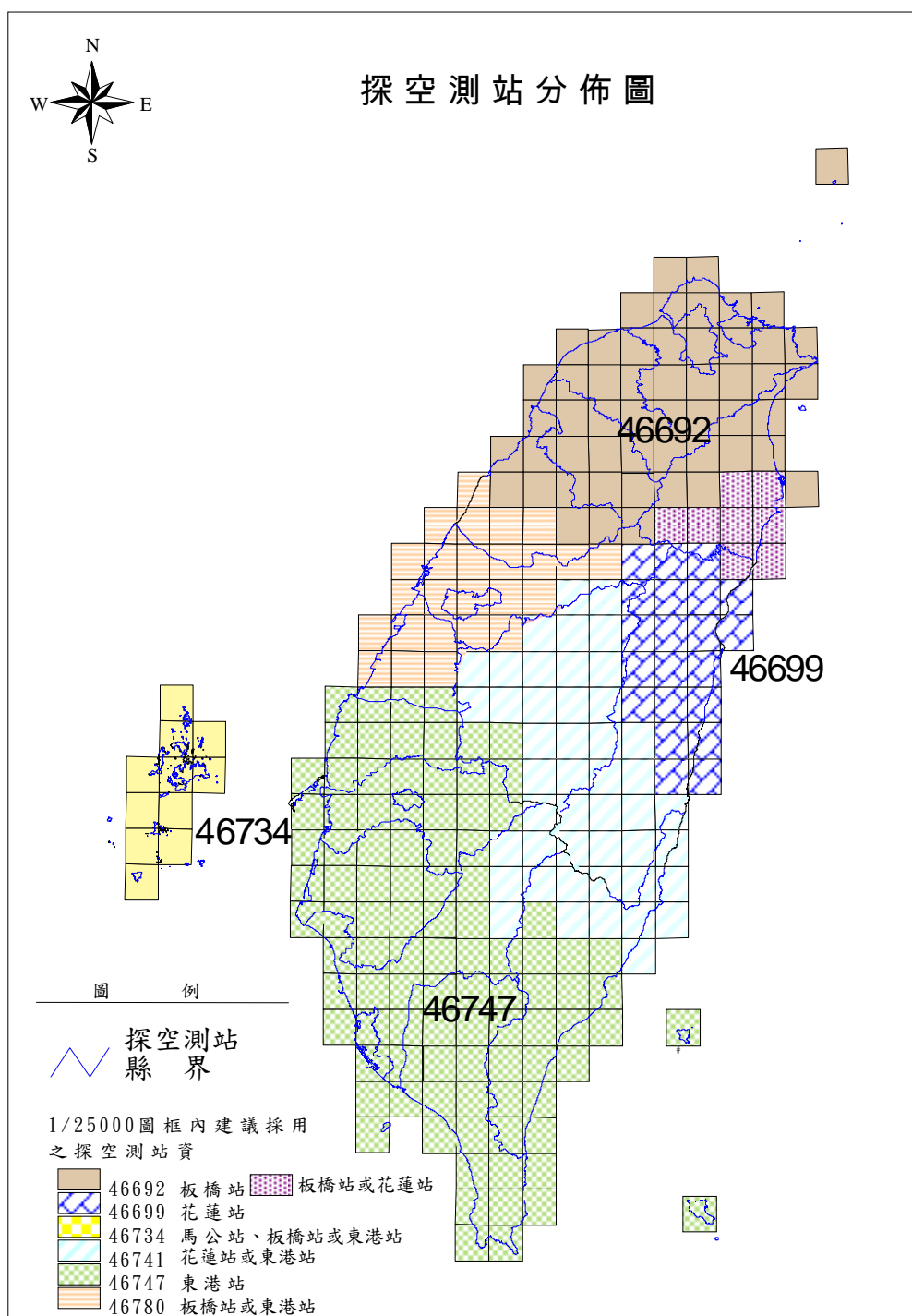


圖1-6 台灣地區探空測站分布與涵概範圍圖